COMUNE DI COMISO

LIBERO CONSORZIO COMUNALE DI RAGUSA

AREA 4

Protezione Civile

PIANO COMUNALE DI PROTEZIONE CIVILE

(Aggiornamento e integrazione 2025)

CARTA DEL TERRITORIO COMUNALE CON BACINI E RETICOLO IDRIGRAFICO



TAVOLA N°1 SCALA 1:25000

Dirigente area 4
Ing. Nunzio Micieli

Il progettista
Ing. Giuseppe Virgadavola
(Disaster Manager)

Funzionari tecnici
Geom. Fabrizio Licata
Geol. Giuseppe Rago

Il Sindaco
Prof.ssa Maria Rita Schembari

LEGENDA

- Provincia RG
- Provincia CT
- Comune Comiso
- Aste e Tombini
- Bacini idrografici

Cartografia rappresentata nella proiezione di Gauss, inquadrata nel Sistema Geografico Europeo Unificato. Coordinate piane metriche riferite al sistema cartografico nazionale Gauss-Boaga

0 1 2 km

COMUNE DI COMISO

LIBERO CONSORZIO COMUNALE DI RAGUSA

AREA 4

Protezione Civile

PIANO COMUNALE DI PROTEZIONE CIVILE

(Aggiornamento e integrazione 2025)

CARTA DELLA VIABILITA' GENERALE E INFRASTRUTTURE



TAVOLA N°2 SCALA 1:20000

Dirigente area 4
Ing. Nunzio Micieli

Funzionari tecnici
Geom. Fabrizio Licata
Geol. Giuseppe Rago

Il Sindaco
Prof.ssa Maria Rita Schembari

Il progettista
Ing. Giuseppe Virgadavola
(Disaster Manager)

2478000E 2479500E 2481000E 2482500E 2484000E 2485500E 2487000E 2488500E

4099500N 4098000N 4096500N 4095000N 4093500N 4092000N 4090500N 4089000N 4087500N 4086000N 4084500N

S.P. N.3 SOTTOCHIARAMONTE ACATE
S.P. N.68
S.P. N.30 RINELLI COFFITELLO
S.P. N.82 MORTILLA SERRAVALLE
S.P. N.3 VITTORIA CANNAMELLITO PANTALEO
S.P. N.7 COMISO CHIARAMONTE
S.P. N.9 ANNUNZIATA CIFALI
S.P. N.4 COMISO GRAMMICHELE
S.P. N.98 SALMET FAVARAGGI
S.P. N.91 COMISO MONTE CALVO CHIAPPA
S.P. N.5 VITTORIA CANNAMELLITO PANTALEO
S.P. N.18 MICCICHE DESERTO BILLONA
S.P. N.12 MARTORINA CASTELLUCCIO
S.P. N.16 VITTORIA PIOMBO
S.P. N.2 VITTORIA ACATE SAN PIETRO
S.P. N.114
S.S. N.115 SUD OCCIDENTALE SICULA
S.P. N.20 COMISO SANTA CROCE
S.P. N.72 SERRAMEZZANA MURAGLIE
S.P. N.71 TRESAURO GROTTA LA
S.P. N.14 CASTIGLIONE TRESAURO
S.P. N.13 REDDIO TRESAURO PIOMBO
S.P. N.3 CAMICARAO CROCILLA
S.P. N.22 ACCESSO AL MARE PORTO DI C

LEGENDA

- Comunicazioni
- Ferrovia
- Comune Comiso
- TRAZZERE

DEPURATORI E POZZI
- DEPURATORE
- POZZO

AEROPORTI E SUPERFICI
- AEREOPORTO
- AVIOSUPERFICIE
- ELISUPERFICIE

0 1.000 2.000 m

Cartografia rappresentata nella proiezione di Gauss, inquadrata nel Sistema Geografico Europeo Unificato. Coordinate piane metriche riferite al sistema cartografico nazionale Gauss-Boaga

COMUNE DI COMISO

LIBERO CONSORZIO COMUNALE DI RAGUSA

AREA 4

Protezione Civile

PIANO COMUNALE DI PROTEZIONE CIVILE

(Aggiornamento e integrazione 2025)

CARTA DELLE AZIENDE ZOOTECNICHE



TAVOLA N°3 SCALA 1:20000

Dirigente area 4
Ing. Nunzio Micieli

Funzionari tecnici
Geom. Fabrizio Licata
Geol. Giuseppe Rago

Il Sindaco
Prof.ssa Maria Rita Schembari

Il progettista
Ing. Giuseppe Virgadavola
(Disaster Manager)

PROFILI GEOLOGICI

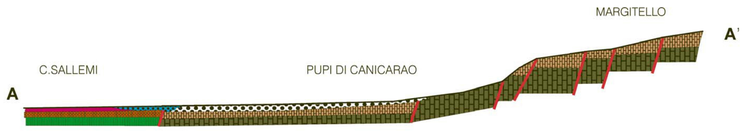



LEGENDA PROFILI

- Alluvioni attuali e recenti (Olocene)
- Paleofrana (Pleistocene sup. Olocene)
- Conoidi di deiezione (Pleistocene medio superiore)
- Sabbie (Pleistocene inf. Terminale)
- Depositi limnici (Pleistocene Inf. Terminale)
- Calcareniti organogene (Pleistocene inf. Medio)
- Trubi (Pliocene Inf)
- F.ne Ragusa M.bro Irminio (Miocene Inf. Medio)
- F.ne Ragusa M.bro Leonardo (Oligocene sup.)

Scala 1: 10.000

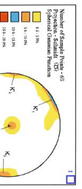

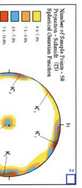

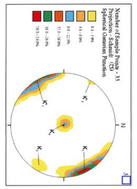

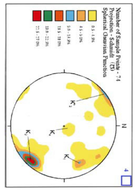

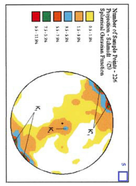

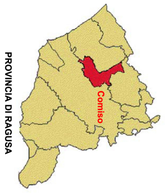



PROFILI GEOLOGICI

LEGENDA PROFILI GEOLOGICI

- Discariche di cava
- Alluvioni
- Brecce calcaritastiche
- Detrito di falda
- Coniodi di deiezione
- Superfici terrazzate con e senza deposito
- Limi e sabbie (Quaternario)
- Membro Irminio-2 Miocene Inf. (Burdigaliano)
- Membro Irminio-1 (Z = slumps e sismoturbiditi) Miocene Inf. (Aquitaniano)
- Membro Leonardo (n= stratificazion irregolare per diagenesi differenziat (Oligocene Sup.)

LEGENDA

- Discariche di cava
- Alluvioni attuali, recenti e terrazzate
- Fondi palustri
- Detrito di falda
  Su fondo bianco spessori tali da non permettere l'individuazione del substrato
- Zone caratterizzate da intenza fratturazione cataclastica lungo sistemi di faglie
- Terrazzi morfologici di origine continentale e marina
- Conoidi di deiezione. Puddinghe, ghiaie e blocchi calcarei con clasti spigolosi e subarrotondati in matrice sabbioso limosa
- Coni di detrito
- Limi, sabbie e ghiaie fini (Quaternario)
- Sabbie, ghiaie, conglomerati e calcareniti (Pleistocene Medio - Superiore)
- Sabbie gialle con intercalazioni arenacee (Pleistocene Inf. Terminale)
- Limi, sabbie, ghiaie e travertini - Limnico (Pleistocne Inf. - Medio)
- Calcareniti Organogene - (Pleistocene Inferiore)
- Marne e Marne calcaree - Trubi Pliocene Inferiore)
- Marne argillose ed argille marmose - F.ne Tellaro (Langhiano Medio - Tortoniano)
- Alternanza di calcareniti e marne in strati che aumentano progressivamente di spessore sino a 50-60 cm rispetto all'intervallo sottostante - F.ne Ragusa Mb. irminio (Langhiano Inferiore)
- Alternanza di ccareniti e marne in strati di spessore da 30 a 60 cm . - F.ne Ragusa Mb.l irminio (Burdigaliano)
- Banconi calcarenitici di spessore metrico alternati a calcareniti marnose decimetriche F.ne Ragusa Mb. irminio (Aquitaniano)
- Calcilutiti in strati da 50 cm a 1 m, alternate a marne e argille marnose decimetriche - F.ne Ragusa Mb. Leonardo (Oligocene Sup.)

Limite stratigrafico

Limite stratigrafico presunto

Faglia diretta
(i trattini indicano il lato ribassato)

Faglia presunta
(i trattini indicano il lato ribassato)

strati orizzontali

5° Direzione e inclinazione degli strati — Giaciture degli strati

A A' Traccia della sezione geologica

1 Stazione strutturale

COMUNE DI COMISO
LIBERO CONSORZIO COMUNALE DI RAGUSA
AREA 4
Protezione Civile

PIANO COMUNALE DI PROTEZIONE CIVILE
(Aggiornamento e integrazione 2025)

CARTA GEOLOGICA



TAVOLA N 4 — SCALA 1:10000

Origgente area 4
Ing. Nunzio Micieli

Il progettista
Ing. Giuseppe Virgadavola
(Disaster Manager)

Funzionari tecnici
Geom. Fabrizio Licata
Geol. Giuseppe Rago

Il Sindaco
Prof.ssa Maria Rita Schembari

COMUNE DI COMISO

LIBERO CONSORZIO COMUNALE DI RAGUSA

AREA 4

Protezione Civile

PIANO COMUNALE DI PROTEZIONE CIVILE

(Aggiornamento e integrazione 2025)

CARTA DELLA RETE DEL GAS



TAVOLA N°5 SCALA 1:5000

Dirigente area 4
Ing. Nunzio Micieli

Funzionari tecnici
Geom. Fabrizio Licata
Geol. Giuseppe Rago

Il Sindaco
Prof.ssa Maria Rita Schembari

Il progettista
Ing. Giuseppe Virgadavola
(Disaster Manager)

LEGENDA

RETE DEL GAS

- DN 100
- DN 150
- DN 200
- DN 250
- DN 200 DN 400
- COND. 4 e 5 SPECIE
- COND. PEDALINO

Cartografia rappresentata nella proiezione di Gauss, inquadrata nel Sistema Geografico Europeo Unificato. Coordinate piane metriche riferite al sistema cartografico nazionale Gauss-Boaga

0 250 500 m

2483500 2484000 2484500 2485000 2485500 2486000

4091500 4091000 4090500 4090000 4089500 4089000 4088500 4088000

2484000E 2484500E 2485000E 2485500E 2486000E

4091500N 4091000N 4090500N 4090000N 4089500N 4089000N 4088500N 4088000N 4087500N

Scuola media inferiore e palestra "Pirandello"
Scuola materna "S.M. Goretti"
Guardia Medica
Chiesa S.S. Rosario
Cinema ESPERIA
Scuola elementare "Mazzini"
Scuola Elementare "Montessori - Collodi"
Caserma Carabinieri
Istituto Tecnico Commerciale "G. Carducci"
Scuola materna "San Biagio"
Piscina del Sole
Chiesa S. Antonio
Chiesa S.S. Apostoli
Scuola materna "S.Antonio"
Ufficio Servizi Sociali
Scuola elementare "Senia"
Palazzetto dello Sport "Paladavolos"
Stadio comunale
Scuola materna "Senia - Maiorana"
Istituto Artistico "S. Fiume"
Scuola materna "Mazzini"
Scuole materne "Montessori" e "Campo Sportivo"
Palestra scolastica "Pirandello"
Scuola media inferiore "Pirandello"
Sc.el.e mat. "Saliceto" Sc.media "Pirandello" Dist.
Scuola materna "S.Antonio" Nuova Sezione
Chiesa S. Cuore di Gesù
Ufficio Postale
Uffici Telecom
Commissariato di Polizia
Teatro Naselli
Chiesa S. Biagio
Chiesa Madonna SS delle Stelle (chiesa madre)
Comando Polizia Municipale
Chiesa S. Giuseppe
Biblioteca Comunale-Sala conferenze
Palazzo Comunale
Scuola materna "Idria"
Pinacoteca
Chiesa S.S. Annunziata
Scuola elementare "De Amicis"
Ufficio Postale
Chiesa S. Leonardo
Chiesa delle Grazie
Poliambulatorio ASP-P.T.E. 118, Chiesa Cappuccini
Convento Suore e casa di riposo
Scuola materna "Monserrato"
Scuola media e palestra "G.Verga"
Scuola elementare "Monserrato"
Palestra scuola elementare "Monserrato"
Scuola materna "Grazia" Chiesa S. Giuseppuzzo
Tensostruttura campi da tennis
Scuola materna "S. Giovanni Bosco"
Liceo "La Cultura"

C. BOMPACE
PEDALINO
C. DIFESA
C. SALLEMI
C. SECOLO
C. DI PIETRO
MERRIN
OSPEDALE
COMISO
PUPI DI CANICARAO
IPPARI
CIMITERO
CROCI
SANTE
VIGNA DEL CONTE
FIUME
Acquedotto
Serbatoio Garibaldi

S.P. N.68
S.P. N.4
S.R. N.18
S.S. N.115
SIRACUSA
CALTANISSETTA
XIRBI
MONTE CALVO
CHIAPPA

5416
7035

LEGENDA
EDIFICIO
Rilevante
Strategico

0 100 200 m

Cartografia rappresentata nella proiezione di Gauss, inquadrata nel Sistema Geografico Europeo Unificato. Coordinate piane metriche riferite al sistema cartografico nazionale Gauss-Boaga

PROTEZIONE CIVILE REGIONE SICILIANA

COMUNE DI COMISO

LIBERO CONSORZIO COMUNALE DI RAGUSA

AREA 4

Protezione Civile

PIANO COMUNALE DI PROTEZIONE CIVILE

(Aggiornamento e integrazione 2025)

CARTA EDIFICI STRATEGICI E RILEVANTI

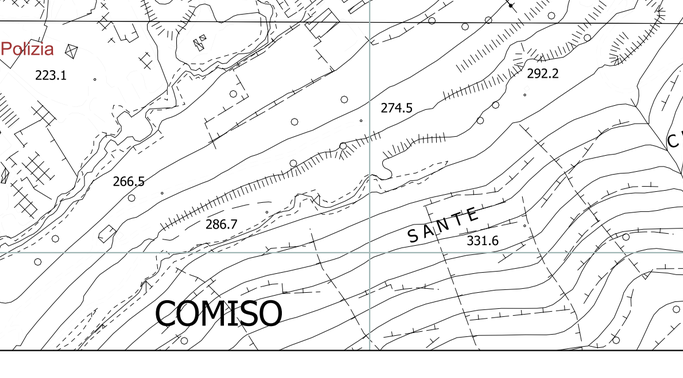

TAVOLA N°6 SCALA 1:5000

Dirigente area 4
Ing. Nunzio Micieli

Funzionari tecnici
Geom. Fabrizio Licata
Geol. Giuseppe Rago

Il Sindaco
Prof.ssa Maria Rita Schembari

Il progettista
Ing. Giuseppe Virgadavola
(Disaster Manager)

COMUNE DI COMISO

LIBERO CONSORZIO COMUNALE DI RAGUSA

AREA 4

Protezione Civile

PIANO COMUNALE DI PROTEZIONE CIVILE

(Aggiornamento e integrazione 2025)

CARTA DELL'EVOLUZIONE DELL'EDIFICATO



TAVOLA N°7 SCALA 1:5000

Dirigente area 4
Ing. Nunzio Micieli

Funzionari tecnici
Geom. Fabrizio Licata
Geol. Giuseppe Rago

Il Sindaco
Prof.ssa Maria Rita Schembari

Il progettista
Ing. Giuseppe Virgadavola
(Disaster Manager)

2483500E 2484000E 2484500E 2485000E 2485500E 2486000E

4091000N 4090500N 4090000N 4089500N 4089000N 4088500N 4088000N 4087500N

LEGENDA

Età di costruzione

- <1945
- 1946-1970
- 1971-1981
- >1981

0 250 500 m

Cartografia rappresentata nella proiezione di Gauss, inquadrata nel Sistema Geografico Europeo Unificato. Coordinate piane metriche riferite al sistema cartografico nazionale Gauss-Boaga

COMUNE DI COMISO

LIBERO CONSORZIO COMUNALE DI RAGUSA

AREA 4

Protezione Civile

PIANO COMUNALE DI PROTEZIONE CIVILE

(Aggiornamento e integrazione 2025)

CARTA DELLA DISTRIBUZIONE DELLA POPOLAZIONE PER MACRO-AREE



TAVOLA N°8 SCALA 1:5000

Dirigente area 4
Ing. Nunzio Micieli

Funzionari tecnici
Geom. Fabrizio Licata
Geol. Giuseppe Rago

Il Sindaco
Prof.ssa Maria Rita Schembari

Il progettista
Ing. Giuseppe Virgadavola
(Disaster Manager)

Maria SS. Del Rosario

Sant'Antonio di Padova

Parrocchia Santi Apostoli

Sacro Cuore di Gesù

Santa Maria delle Stelle

San Giuseppe

S.ma Maria della Grazie

Maria SS. Annunziata

NUMERO DI ABITANTI
- 1347
- 2394
- 2532
- 3000
- 4180
- 4527
- 5262
- 7259

0 250 500 m

Cartografia rappresentata nella proiezione di Gauss, inquadrata nel Sistema Geografico Europeo Unificato. Coordinate piane metriche riferite al sistema cartografico nazionale Gauss-Boaga

2483500E 2484000E 2484500E 2485000E 2485500E 2486000E

4091500N 4091000N 4090500N 4090000N 4089500N 4089000N 4088500N 4088000N

COMUNE DI COMISO

LIBERO CONSORZIO COMUNALE DI RAGUSA

AREA 4

Protezione Civile

PIANO COMUNALE DI PROTEZIONE CIVILE

(Aggiornamento e integrazione 2025)

CARTA DEL RISCHIO INCENDI D'INTERFACCIA



TAVOLA N°9 SCALA 1:20000

Dirigente area 4
Ing. Nunzio Micieli

Funzionari tecnici
Geom. Fabrizio Licata
Geol. Giuseppe Rago

Il Sindaco
Prof.ssa Maria Rita Schembari

Il progettista
Ing. Giuseppe Virgadavola
(Disaster Manager)

2478000E 2479500E 2481000E 2482500E 2484000E 2485500E 2487000E 2488500E

4101000N 4099500N 4098000N 4096500N 4095000N 4093500N 4092000N 4090500N 4089000N 4087500N 4086000N

0 1 2 km

LEGENDA

- Fascia Perimetrale 200m
- RISCHIO INCENDIO INTERFACCIA
- R1
- R2
- R3
- R4
- Ferrovia
- Strade
- Confine Comune Comiso

Cartografia rappresentata nella proiezione di Gauss, inquadrata nel Sistema Geografico Europeo Unificato. Coordinate piane metriche riferite al sistema cartografico nazionale Gauss-Boaga

COMUNE DI COMISO

LIBERO CONSORZIO COMUNALE DI RAGUSA

AREA 4

Protezione Civile

PIANO COMUNALE DI PROTEZIONE CIVILE

(Aggiornamento e integrazione 2025)

CARTA DEL RISCHIO IDRAULICO



TAVOLA N°10 — SCALA 1:15000

Dirigente area 4
Ing. Nunzio Micieli

Funzionari tecnici
Geom. Fabrizio Licata
Geol. Giuseppe Rago

Il Sindaco
Prof.ssa Maria Rita Schembari

Il progettista
Ing. Giuseppe Virgadavola
(Disaster Manager)

LEGENDA

- Comune Comiso

RISCHIO IDRAULICO PAI
- R1
- R2
- R3
- R4

RISCHIO IDRAULICO DRPC
- BASSO
- MODERATO
- ELEVATO
- MOLTO ELEVATO

- Ferrovia
- Strade

Cartografia rappresentata nella proiezione di Gauss, inquadrata nel Sistema Geografico Europeo Unificato. Coordinate piane metriche riferite al sistema cartografico nazionale Gauss-Boaga

0 750 1.500 m

2481000 2482500 2484000 2485500 2487000 2488500

4098000 4096500 4095000 4093500 4092000 4090500 4089000 4087500 4086000

COMUNE DI COMISO

LIBERO CONSORZIO COMUNALE DI RAGUSA

AREA 4

Protezione Civile

PIANO COMUNALE DI PROTEZIONE CIVILE

(Aggiornamento e integrazione 2025)

CARTA DEL RISCHIO GEOMORFOLOGICO



TAVOLA N°11 SCALA 1:15000

Dirigente area 4
Ing. Nunzio Micieli

Funzionari tecnici
Geom. Fabrizio Licata
Geol. Giuseppe Rago

Il Sindaco
Prof.ssa Maria Rita Schembari

Il progettista
Ing. Giuseppe Virgadavola
(Disaster Manager)

Sud-occidentale sicula

di Chiaramonte

LEGENDA

RISCHIO GEOMORFOLOGICO
- 1
- 2
- 3
- 4

RISCHIO GEOMORFOLOGICO DRPC
- BASSO
- MODERATO
- ELEVATO
- MOLTO ELEVATO

Strade
Ferrovia
Comune Comiso

Cartografia rappresentata nella proiezione di Gauss, inquadrata nel Sistema Geografico Europeo Unificato. Coordinate piane metriche riferite al sistema cartografico nazionale Gauss-Boaga

0 500 1.000 m

2481000E 2482500E 2484000E 2485500E 2487000E 2488500E

4096500N 4095000N 4093500N 4092000N 4090500N 4089000N 4087500N 4086000N

COMUNE DI COMISO

LIBERO CONSORZIO COMUNALE DI RAGUSA

AREA 4

Protezione Civile

PIANO COMUNALE DI PROTEZIONE CIVILE

(Aggiornamento e integrazione 2025)

CARTA DELLA VIABILITA' D'EMERGENZA E DEI CANCELLI STRADALI



TAVOLA N°12 SCALA 1:10000

Dirigente area 4
Ing. Nunzio Micieli

Funzionari tecnici
Geom. Fabrizio Licata
Geol. Giuseppe Rago

Il Sindaco
Prof.ssa Maria Rita Schembari

Il progettista
Ing. Giuseppe Virgadavola
(Disaster Manager)

SP n.91 COMISO - MONTE CALVO CHIAPPA

SP n.91 COMISO - MONTE CALVO CHIAPPA

SP n.20 COMISO - S.CROCE CAMERINA

SP n.20 COMISO - S.CROCE CAMERINA

ex SS 194 ex SR n.18 COMISO - GRAMMICHELE

SP n.7 COMISO - CHIARAMONTE

VIA DEGLI ARAGONESI - ex TRONCO CANICARAO

N. PROGETTO

Sud-occidentale-sicula

LEGENDA

- CANCELLI STRADALI

Viabilità emergenza

- ESISTENTE
- DI PROGETTO

Cartografia rappresentata nella proiezione di Gauss, inquadrata nel Sistema Geografico Europeo Unificato. Coordinate piane metriche riferite al sistema cartografico nazionale Gauss-Boaga

0 500 1.000 m

2482000E 2482500E 2483000E 2483500E 2484000E 2484500E 2485000E 2485500E 2486000E 2486500E 2487000E

4094500N 4094000N 4093500N 4093000N 4092500N 4092000N 4091500N 4091000N 4090500N 4090000N 4089500N 4089000N 4088500N 4088000N 4087500N 4087000N

2484000E 2484500E 2485000E 2485500E 2486000E 2486500E

4091500N 4091000N 4090500N 4090000N 4089500N 4089000N 4088500N 4088000N

0 250 500 m

LEGENDA

AREE D'EMERGENZA

Ammassamento

Attesa

Ricovero

Cartografia rappresentata nella proiezione di Gauss, inquadrata nel Sistema Geografico Europeo Unificato. Coordinate piane metriche riferite al sistema cartografico nazionale Gauss-Boaga

COMUNE DI COMISO

LIBERO CONSORZIO COMUNALE DI RAGUSA

AREA 4

Protezione Civile

PIANO COMUNALE DI PROTEZIONE CIVILE

(Aggiornamento e integrazione 2025)

CARTA DELLE AREE D'EMERGENZA



TAVOLA N°13 SCALA 1:5000

Dirigente area 4
Ing. Nunzio Micieli

Funzionari tecnici
Geom. Fabrizio Licata
Geol. Giuseppe Rago

Il Sindaco
Prof.ssa Maria Rita Schembari

Il progettista
Ing. Giuseppe Virgadavola
(Disaster Manager)

COMUNE DI COMISO

LIBERO CONSORZIO COMUNALE DI RAGUSA

AREA 4

Protezione Civile

PIANO COMUNALE DI PROTEZIONE CIVILE

(Aggiornamento e integrazione 2025)

CARTA DELL'AFFERENZA ALLE AREE D'ATTESA



TAVOLA N°14 SCALA 1:5000

Dirigente area 4
Ing. Nunzio Micieli

Funzionari tecnici
Geom. Fabrizio Licata
Geol. Giuseppe Rago

Il Sindaco
Prof.ssa Maria Rita Schembari

Il progettista
Ing. Giuseppe Virgadavola
(Disaster Manager)

LEGENDA

Aree Emergenza

Attesa

Cartografia rappresentata nella proiezione di Gauss, inquadrata nel Sistema Geografico Europeo Unificato. Coordinate piane metriche riferite al sistema cartografico nazionale Gauss-Boaga

0 250 500 m

COMUNE DI COMISO

LIBERO CONSORZIO COMUNALE DI RAGUSA

AREA 4

Protezione Civile

PIANO COMUNALE DI PROTEZIONE CIVILE

(Aggiornamento e integrazione 2025)

CARTA DELL'AFFERENZA ALLE AREE D'ATTESA - ORTOFOTO



TAVOLA N°14 - BIS — SCALA 1:5000

Dirigente area 4
Ing. Nunzio Micieli

Funzionari tecnici
Geom. Fabrizio Licata
Geol. Giuseppe Rago

Il Sindaco
Prof.ssa Maria Rita Schembari

Il progettista
Ing. Giuseppe Virgadavola
(Disaster Manager)

2483500E 2484000E 2484500E 2485000E 2485500E 2486000E

4091500N 4091000N 4090500N 4090000N 4089500N 4089000N 4088500N 4088000N

1.677 m² 1.284 m² 420 m² 196 m² 4.292 m² 1.987 m² 2.067 m² 2.134 m² 2.131 m² 14.104 m² 1.583 m² 414 m² 572 m² 811 m² 1.960 m² 933 m² 2.301 m² 2.110 m² 304 m² 840 m² 876 m² 251 m² 1.224 m² 420 m² 1.769 m² 1.728 m² 1.766 m² 1.032 m² 1.470 m² 346 m² 839 m² 978 m² 449 m² 1.095 m² 1.121 m² 2.456 m² 3.082 m²

25 28 27 26 29 19 24 23 32 45 44 43 42 18 33 15 46 31 16 38 41 13 39 12 17 30 40 21 20 34 35 14 36 37 22

0 250 500 m

LEGENDA

Aree Emergenza

Attesa

Cartografia rappresentata nella proiezione di Gauss, inquadrata nel Sistema Geografico Europeo Unificato. Coordinate piane metriche riferite al sistema cartografico nazionale Gauss-Boaga

2483500E 2484000E 2484500E 2485000E 2485500E 2486000E

4091500N 4091000N 4090500N 4090000N 4089500N 4089000N 4088500N 4088000N

COMUNE DI COMISO

LIBERO CONSORZIO COMUNALE DI RAGUSA

AREA 4

Protezione Civile

PIANO COMUNALE DI PROTEZIONE CIVILE

(Aggiornamento e integrazione 2025)

CARTA DELL'ESPOSIZIONE DENSITA' ABITATIVA PER AREE OMOGENEE



TAVOLA N°15 SCALA 1:5000

Dirigente area 4
Ing. Nunzio Micieli

Funzionari tecnici
Geom. Fabrizio Licata
Geol. Giuseppe Rago

Il Sindaco
Prof.ssa Maria Rita Schembari

Il progettista
Ing. Giuseppe Virgadavola
(Disaster Manager)

LEGENDA

ESPOSIZIONE

- 0,29 - 0,35
- 0,35 - 0,622
- 0,622 - 0,688
- 0,688 - 0,852
- 0,852 - 1,01
- 1,01 - 1,156
- 1,156 - 1,4
- 1,4 - 1,454
- 1,454 - 1,51
- 1,51 - 1,57

0 250 500 m

Cartografia rappresentata nella proiezione di Gauss, inquadrata nel Sistema Geografico Europeo Unificato. Coordinate piane metriche riferite al sistema cartografico nazionale Gauss-Boaga

2483500E 2484000E 2484500E 2485000E 2485500E 2486000E

COMUNE DI COMISO

LIBERO CONSORZIO COMUNALE DI RAGUSA

AREA 4

Protezione Civile

PIANO COMUNALE DI PROTEZIONE CIVILE

(Aggiornamento e integrazione 2025)

CARTA DELLA VULNERABILITA' SISMICA



TAVOLA N°16 SCALA 1:5000

Dirigente area 4
Ing. Nunzio Micieli

Il progettista
Ing. Giuseppe Virgadavola
(Disaster Manager)

Funzionari tecnici
Geom. Fabrizio Licata
Geol. Giuseppe Rago

Il Sindaco
Prof.ssa Maria Rita Schembari

COMUNE DI COMISO

LIBERO CONSORZIO COMUNALE DI RAGUSA

AREA 4

Protezione Civile

PIANO COMUNALE DI PROTEZIONE CIVILE

(Aggiornamento e integrazione 2025)

CARTA DELLA PERICOLOSITA' SISMICA



TAVOLA N°17 SCALA 1:5000

Dirigente area 4
Ing. Nunzio Micieli

Funzionari tecnici
Geom. Fabrizio Licata
Geol. Giuseppe Rago

Il Sindaco
Prof.ssa Maria Rita Schembari

Il progettista
Ing. Giuseppe Virgadavola
(Disaster Manager)

2483500E 2484000E 2484500E 2485000E 2485500E 2486000E

4091500N 4091000N 4090500N 4090000N 4089500N 4089000N 4088500N 4088000N

LEGENDA

PERICOLISITA' SISMICA

- 0,89 - 0,89
- 0,89 - 0,89
- 0,89 - 0,922
- 0,922 - 0,976
- 0,976 - 1,01
- 1,01 - 1,04
- 1,04 - 1,04
- 1,04 - 1,07
- 1,07 - 1,106
- 1,106 - 1,26

0 250 500 m

Cartografia rappresentata nella proiezione di Gauss, inquadrata nel Sistema Geografico Europeo Unificato. Coordinate piane metriche riferite al sistema cartografico nazionale Gauss-Boaga

COMUNE DI COMISO

LIBERO CONSORZIO COMUNALE DI RAGUSA

AREA 4

Protezione Civile

PIANO COMUNALE DI PROTEZIONE CIVILE

(Aggiornamento e integrazione 2025)

CARTA DEL RISCHIO SISMICO



TAVOLA N°18 SCALA 1:5000

Dirigente area 4
Ing. Nunzio Micieli

Funzionari tecnici
Geom. Fabrizio Licata
Geol. Giuseppe Rago

Il Sindaco
Prof.ssa Maria Rita Schembari

Il progettista
Ing. Giuseppe Virgadavola
(Disaster Manager)

2483500E 2484000E 2484500E 2485000E 2485500E 2486000E

4091500N 4091000N 4090500N 4090000N 4089500N 4089000N 4088500N 4088000N

LEGENDA

RISHIO SISMICO

- Basso
- Medio - Basso
- Medio
- Medio - Alto
- Alto

Cartografia rappresentata nella proiezione di Gauss, inquadrata nel Sistema Geografico Europeo Unificato. Coordinate piane metriche riferite al sistema cartografico nazionale Gauss-Boaga

0 250 500 m

2484000E 2484500E 2485000E 2485500E 2486000E

4092000N 4091500N 4091000N 4090500N 4090000N 4089500N 4089000N 4088500N

COMUNE DI COMISO

LIBERO CONSORZIO COMUNALE DI RAGUSA

AREA 4

Protezione Civile

PIANO COMUNALE DI PROTEZIONE CIVILE

(Aggiornamento e integrazione 2025)

CARTA DELLA PROGRAMMAZIONE DEGLI INTERVENTI DI P.C.



TAVOLA N°19 SCALA 1:5000

Dirigente area 4
Ing. Nunzio Micieli

Funzionari tecnici
Geom. Fabrizio Licata
Geol. Giuseppe Rago

Il Sindaco
Prof.ssa Maria Rita Schembari

Il progettista
Ing. Giuseppe Virgadavola
(Disaster Manager)

10_RS_Messa in sicur. sismica Scuola elem. "Mazzini"

EM_Migl. asse viario sede C.O.M. - ZONA P.I.P.

EM_Compl. imp. COC e area ammassamento

EM_Sist. area Mercato Ortofrutticolo

RI_Real. coll. acque bianche via Falcone

1_RS_Adeguamento sismico Paladavolos

RI_Lav. mitig. R. idr. Torrente Petraro via Galilei

9_RS_Adeguamento sismico Palestra Scuola "Pirandello"

7_RS_Scuola "Pirandello" in fase di Ricostruzione

2_RS_Messa in sicur. sismica ex Manifatt. Tabacchi

EM_Realizz. coll. stradale

RI_Lav. mitig. rischio idr. Torrente Bo...

RI_Canale di gronda circondariale

4_RS_Messa in sic. sism. el. non strut. Sc. el. De Amicis

RI_Lav. mitig. rischio Torrente Cucca via R. Elena XXIII

RI_...rente Bo...card via Casmene

6_RS_Messa in sic. sism. el. non strut. Sc. el. "Monserrato"

5_RS_Messa in sic. sism. el. non strut. Sc. media "Verga"

8_RS_Adeguamento sismico Palestra SC. media "Verga"

0 100 200 m

LEGENDA

RISCHIO SISMICO

GESTIONE EMERGENTE

RISCHIO IDRICO

Cartografia rappresentata nella proiezione di Gauss, inquadrata nel Sistema Geografico Europeo Unificato. Coordinate piane metriche riferite al sistema cartografico nazionale Gauss-Boaga

2484000E 2484500E 2485000E 2485500E 2486000E